






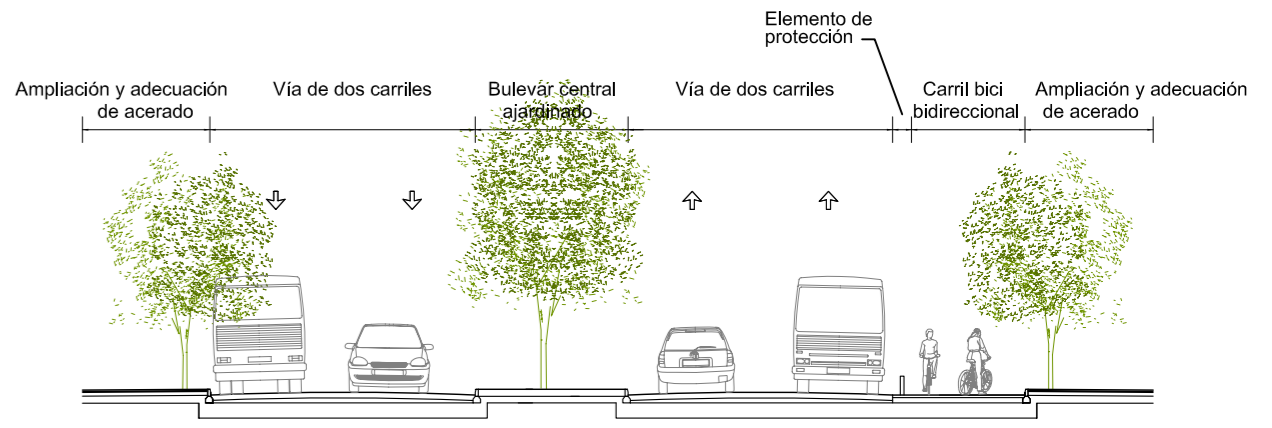




**ACTUACIONES EN LAS INFRAESTRUCTURAS VIARIAS**


-  SECTOR 9
-  AMPLIACIÓN DEL NUDO DE ENLACE DE SAN JUAN DE AZNALFARACHE CON LA RONA DE CIRCONVALACIÓN SE-30.
-  EJECUCIÓN DE GLORIETA URBANA FRENTE A BARRIADA GUADALAJARA.
-  EJECUCIÓN DE GLORIETA URBANA FRENTE A ESTACIÓN DE METRO DE SAN JUAN BAJO.
-  MEJORA/AMPLIACIÓN DE ENTRADA/SALIDA SAN JUAN DE AZNALFARACHE-SE 30
-  ADECUACIÓN VÍA DE ENLACE CON HIPERCOR Y POLÍGONO EL MANCHÓN
-  ADECUACIÓN DEL CAMINO DE LAS ERILLAS (N-610).



TIPOLOGÍA SECCIÓN PROPUESTA PARA EL CAMINO DE LAS ERILLAS

**PLAN DE MOVILIDAD URBANA RELATIVO AL SECTOR 9 DE LAS NN.SS. DE SAN JUAN DE AZNALFARACHE**  
 SECTOR 9 SAN JUAN DE AZNALFARACHE (SEVILLA)

<b>PLANO</b>	PLANO DE ORDENACIÓN: ACTUACIONES EN LAS INFRAESTRUCTURAS VIARIAS	<b>PLANO Nº</b> CONTROL	<b>001</b>
--------------	---	----------------------------	------------

<b>ARQUITECTO REDACTOR:</b> FERNANDO VÁZQUEZ MARÍN COL. Nº 4.169		<b>PROMOTOR:</b> SEKURAMA BUSINESS, S.L. C.I.F.: B-97763619	<b>ARCHIVO:</b> basico.dwg
--	---	---	----------------------------

<b>vadel arquitectura</b> <small>edificio centros bs- 9a gtor. fernando quilonos s/n tomares 41940 +34 954 15.78.11</small>	<b>OBSERVACIONES:</b>	<b>ESCALAS:</b> 1:2.000 Cotas en m.	<b>FECHA:</b> OCTUBRE DE 2.011
--	-----------------------	--	-----------------------------------